



Program rozvoje obce

Vážany nad Litavou

na období 2015-2020



Verze k 25. 5. 2015

OBSAH

ÚVOD.....	4
A. ANALYTICKÁ ČÁST.....	5
A.1 Charakteristika obce.....	5
1. Území	5
Poloha	5
Historické souvislosti	5
2. Obyvatelstvo	6
Demografická situace	6
Věková struktura.....	8
Vzdělanostní struktura obyvatelstva	9
Sociální situace v obci	9
Spolková, osvětová a informační činnost.....	10
3. Hospodářství	10
Ekonomická situace.....	10
Atraktivita cestovního ruchu	12
Trh práce	13
4. Infrastruktura	14
Technická infrastruktura.....	14
Dopravní infrastruktura	15
Dopravní obslužnost.....	16
5. Vybavenost.....	17
Bydlení	17
Školství a vzdělávání	17
Zdravotnictví	18
Sociální péče	18
Kultura	18
Sport a volnočasové aktivity	19
6. Životní prostředí.....	19
Stav životního prostředí	19
Ochrana životního prostředí.....	21
7. Správa obce	22
Obecní úřad a kompetence obce	22
Hospodaření a majetek obce	22
Bezpečnost.....	25
Vnější vztahy a vazby obce	25

A.2	Východiska pro návrhovou část	27
1.	SWOT analýza.....	27
2.	Vyhodnocení dotazníkového šetření	28
3.	Shrnutí podkladů pro návrhovou část.....	28
B.	NÁVRHOVÁ ČÁST.....	29
B.1	Strategická vize.....	29
B.2	programové CÍLE	29
B.3	Opatření a aktivity	31
B.4	Podpora realizace programu	36
C.	PŘÍLOHY.....	38

ÚVOD

Základním plánovacím dokumentem obce, zakotveným v zákoně č. 128/2000 Sb., o obcích, je program rozvoje obce. Jde o hlavní nástroj řízení rozvoje obce. Smyslem tvorby bylo na základě popsání situace v obci, názorů občanů a diskuse pracovní skupiny formulovat představy o budoucnosti obce včetně navržení aktivit, které pomůžou tyto představy dosáhnout. Tento dokument byl vytvářen v první polovině roku 2015 na období let 2015–2020. Hlavním řešitelem za obec byl starosta Václav Matyáš, další členové realizačního týmu byli místostarosta Josef Hloužek a členové zastupitelstva Ludmila Pilátová, Anna Pišová, Jaroslav Řezáč, Petr Smejsík a Karel Škraňka.

Do procesu tvorby PRO byla také zapojena veřejnost, která se formou dotazníkového šetření podílela na formování výsledné podoby tohoto dokumentu. Dále měli občané Vážan nad Litavou příležitost dokument připomínkovat v průběhu tvorby, pracovní verze byla zveřejněna k připomínkování na úřední desce, na stránkách obce a bylo uskutečněno veřejné projednání strategie na zasedání zastupitelstva.

Na analyticko-metodickém vedení se podíleli pracovníci MAS Slavkovské bojiště:

Dana Adamcová

Eva Kreizlová

Hana Tomanová

Vladislava Vaněčková

Dokument Program rozvoje obce Vážany nad Litavou na období let 2015–2020 byl zpracován díky projektu „**Elektronická metodická podpora tvorby rozvojových dokumentů obcí**“ (CZ.1.04/4.1.00/62.00008), jehož nositelem bylo Ministerstvo pro místní rozvoj ČR.

Program rozvoje obce byl schválen zastupitelstvem obce dne 10. 6. 2015, usnesením č. 15.3.

A. ANALYTICKÁ ČÁST

A.1 CHARAKTERISTIKA OBCE

1. Území

Poloha

Vážany nad Litavou je obec ležící 3 km jihozápadně od Slavkova u Brna v Jihomoravském kraji, součástí ORP Slavkov u Brna, původně náležící k okresu Vyškov. Nachází se v nadmořské výšce 211 m n. m. na levém břehu říčky Litavy při okresní silnici, která vede od státní silnice ze Slavkova u Brna na Šaratice a do Těšan. Obcí protéká Vážanský potok, který u západního okraje obce ústí právě do řeky Litavy. Od východního okraje obce se rozprostírá malý lesík a v jeho oblasti je několik soukromých chat. Obcí prochází značená trasa lokální cyklostezky (Vážany nad Litavou, dostupné na www.politavi.cz).



Obr. 1: Umístění obce na mapě

Zdroj: maps.google.cz

Historické souvislosti

Ve 13. století patřily Vážany pánům z Deblína. Nejstarší písemná zpráva o Vážanech se uchovala z roku 1287. Do roku 1578 ves náležela herburskému klášteru v Brně, poté připadly brněnským jezuitům. V roce 1773 byl jezuitský řád zrušen a majetek brněnské koleje, kam náležely Vážany, připadl c.k. studijnímu fondu.

Od roku 1808 náležely Vážany rytířům z Linhartů, proto se až do roku 1945 nazývaly Linhartské Vážany.

Vážany byly v roce 1810 přiškoleny k Šaraticím. Škola pak byla postavena v roce 1830, od roku 1839 byla školou již samostatnou. V roce 1885 byla škola rozšířena na dvoutřídku. V roce 1908 byla zřízena pobočka první třídy. Škola fungovala s přestávkami do roku 2012/2013.

Zajímavostí v obci je místní zámek. Byl vybudován pravděpodobně brněnskými jezuiti ve druhé polovině 17. století. Tato původně stavebně nenáročná jednopatrová barokní stavba jim sloužila jako venkovská rezidence. Za držení vsi rytíři z Linhartů se uskutečnily rozsáhlé úpravy. Linhartové svůj majetek prodali v roce 1916 Heřmanu Redlichovi. Redlichům patřil zámek až do roku 1945, kdy byl zkonfiskován a přestavby provedené pozdějšími uživateli definitivně zničili původní ráz tohoto venkovského sídla. Do budovy byly umístěny kanceláře MNV, v letech 1950-60 využívalo celý areál místní JZD. Později zde byly sklady civilní obrany a telefonní ústředna. V patře byla zřízena obřadní síň. Od roku 1980 zde má zázemí místní organizace Českého svazu chovatelů (Historie, dostupné z www.vazanynadlitavou.cz).

Od roku 1996 má obec vlastní znak a prapor: dělený štít, horní polovina modro-červeně polcená, vpravo stříbrný nůž, vlevo rostoucí stříbrný jednorožec, v dolní stříbrné polovině modré vlnité břevno (Znak, dostupné z www.vazanynadlitavou.cz).

2. Obyvatelstvo

Demografická situace

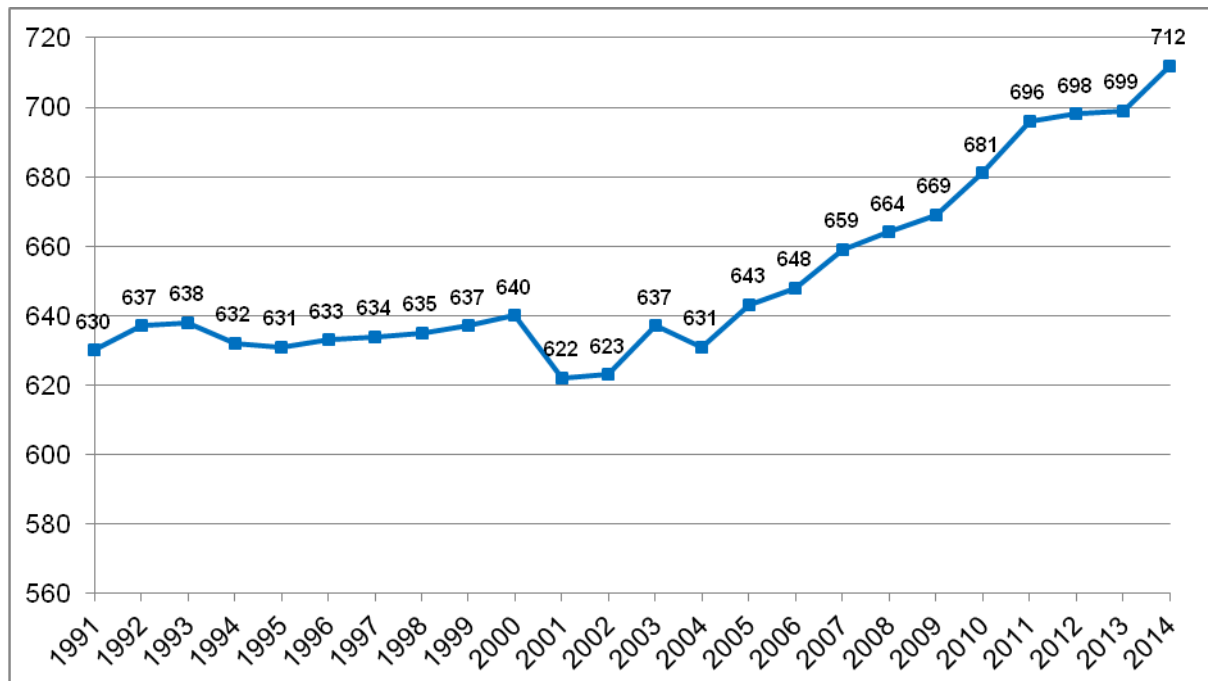
Obec se řadí dle počtu obyvatel mezi malé obce v rámci území MAS. Velikost obce byla určena na základě srovnání s ostatními členskými obcemi MAS Slavkovské bojiště a jejich následným rozdělením do kategorií podle počtu obyvatel na malé, střední a velké obce (viz Příloha č. 1). K 31. 12. 2014 v obci žilo celkem 712 obyvatel, průměrný věk občanů je 41,2 let. Trend demografického vývoje je příznivý. Za posledních jedenáct let (od 31. 12. 2003 – 31. 12. 2014) přibylo ve Vážanech 90 občanů (Veřejná databáze, ČSÚ, 2015). Dlouhodobý růst počtu obyvatel MAS je způsoben jak přirozenou cestou (počtem narozených převyšujícím počet zemřelých), tak i migrací. Do obce se často stěhují mladí lidé, z důvodu koupě nemovitosti či stavbě rodinného domku, zakládající rodiny.

Tab. 1: Vývoj pohybu obyvatelstva a jeho počet v letech 2003-2014

Rok	Živě narození	Zemřelí	Přistěhovalí	Vystěhovalí	Přirozený přírůstek	Přírůstek stěhováním	Celkový přírůstek	Počet obyvatel
2003	9	2	18	11	7	7	14	637
2004	3	8	7	8	-5	-1	-6	631
2005	1	7	22	4	-6	18	12	643
2006	4	3	36	32	1	4	5	648
2007	2	7	29	13	-5	16	11	659
2008	2	7	23	13	-5	10	5	664
2009	7	6	16	12	1	4	5	669
2010	8	8	25	13	-	12	12	681
2011	6	9	28	9	-3	19	16	696

2012	13	7	19	23	6	-4	2	698
2013	9	9	18	17	-	1	1	699
2014	10	7	32	22	3	10	13	712

Zdroj: Veřejná databáze, ČSÚ 2015, dostupné na www.czso.cz

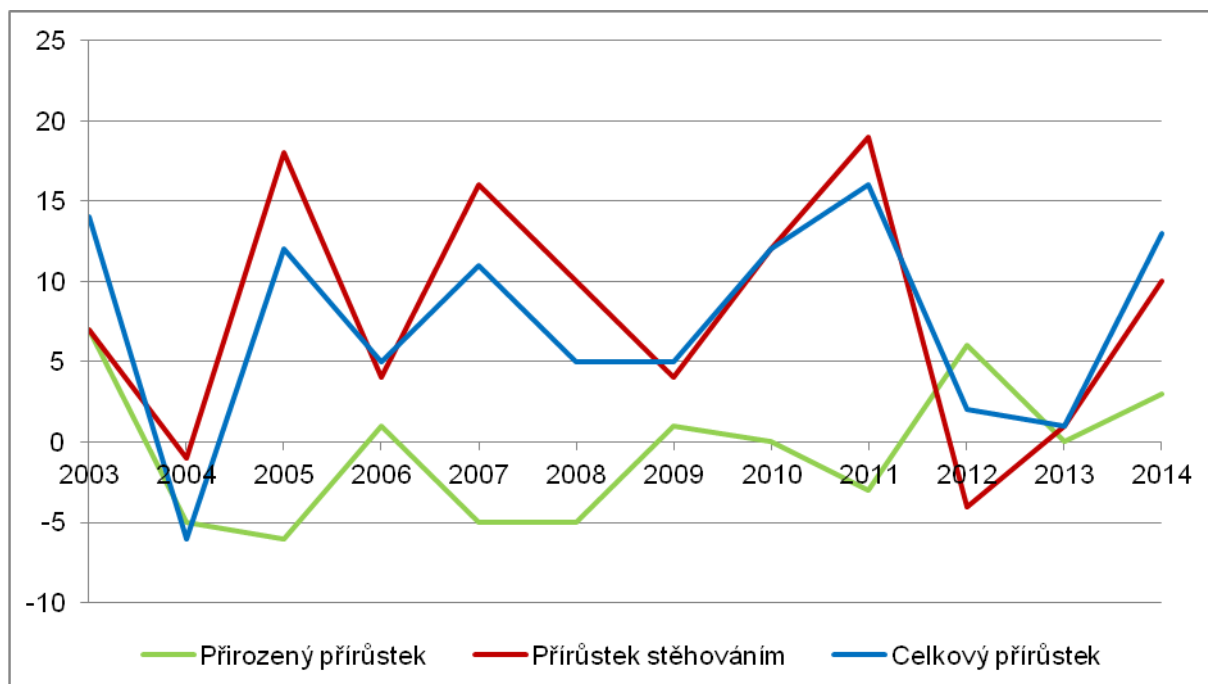


Obr. 2: Vývoj počtu obyvatelstva v letech 1991-2014

Zdroj: Veřejná databáze, ČSÚ 2015, dostupné na www.czso.cz

Celkový a migrační přírůstek

Vztah celkového a migračního přírůstku obyvatelstva vypovídá o potřebách obce vzhledem k přistěhovalectví. Z následujícího grafu je patrné, že migrační přírůstek dlouhodobě převažoval nad přírůstkem celkovým. To je dáno jednak poměrně nízkou mírou vystěhovávání z obce, ale především také zápornými přirozenými přírůstky. Z tohoto trendu je patrné, že obec se ve středně až dlouhodobém horizontu bude potýkat s problémy stárnutí obyvatelstva. V kapitole Sociální služby je pak nastíněna strategie, kterou by obec chtěla pro tuto eventualitu uplatnit.



Obr. 3: Vývoj přirozeného, migračního a celkového přírůstku v letech 2003-2014

Zdroj: Veřejná databáze, ČSÚ 2015, dostupné na www.czso.cz

Věková struktura

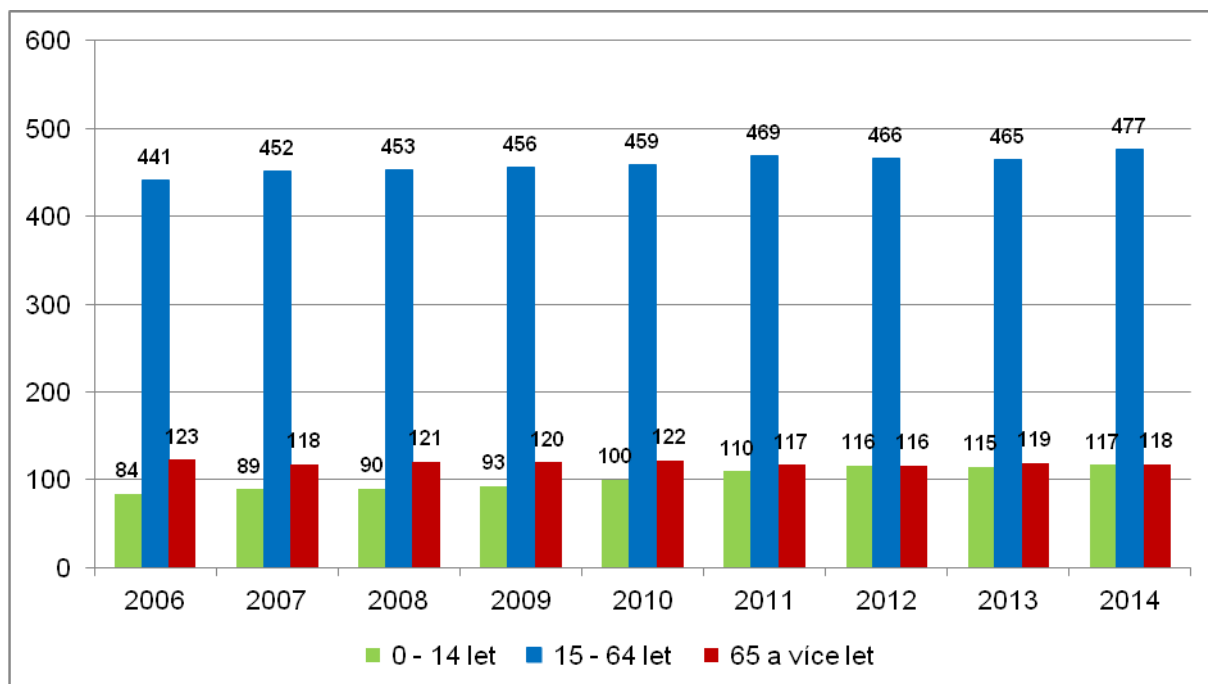
Věkové poměry v území vyjadřuje index stárí, tedy poměr mezi počtem obyvatel ve věku 65 a více let na počet osob ve věku 0–14 let, který vypovídá o tom, zdali na daném území dochází ke stárnutí obyvatelstva. V roce 2014 byl v obci index stárí 100,9, tedy osoby ve věku 65 a více let lehce převažují nad věkovou kategorií 0-14. Počet produktivních obyvatel (od 15 – 64 let) činil 477, podrobněji viz tabulka (Veřejná databáze, ČSÚ, 2015).

Tab. 2: Věkové poměry v obci v roce 2014

OBEC	Celkový počet obyvatel	Počet obyvatel ve věku			Podíl obyvatel ve věku			Index stárí
		0-14	15-64	65+	0-14 (%)	15-64 (%)	65+ (%)	
Vážany nad Litavou	712	117	477	118	16,4	67,0	16,6	100,9

Zdroj: Český statistický úřad, stav k 31. 12. 2014, dostupné na www.czso.cz

Věkové zastoupení obyvatelstva v posledních letech je patrné z následujícího grafu, z něž je zřejmé, že nejstarší generace početně trvale převyšuje tu nejmladší, kromě roku 2012, kdy byly obě kategorie početně vyrovnány. Avšak od roku 2011 není již mezi těmito dvěma kategoriemi tak markantní rozdíl, jako např. v roce 2006, a dochází k jejich vyrovnávání.



Obr. 4: Obyvatelstvo podle věkových kategorií v letech 2006-2014

Zdroj: Počet a věkové složení obyvatel v obcích Jihomoravského kraje k 31. 12. 2006-2014, ČSÚ 2015, dostupné na www.czso.cz

Vzdělanostní struktura obyvatelstva

V obci převažují především osoby se vzděláním vyučení a střední odborné bez maturity, dále pak s úplným středním vzděláním s maturitou, následují osoby se základním vzděláním včetně neukončeného (ČSÚ, SLDB k 26. 3. 2011, dostupné z www.czso.cz).

Tab. 3: Obyvatelstvo ve věku 15 a více dle nejvyššího ukončeného vzdělání dle SLDB 2011

	Nejvyšší ukončené vzdělání (věk 15 a více)						
	bez vzdělání	základní vč. neukončeného	střední vč. vyučení (bez maturity)	úplné střední s maturitou	nástavbové studium	vyšší odborné vzdělání	vysokoškolské
Vážany nad Litavou	3	109	236	155	9	9	50
okres Vyškov	273	14 344	27 684	19 574	1 893	838	8 107

Zdroj: SLDB 2011, ČSÚ, 2015, dostupné na www.czso.cz

Sociální situace v obci

V obci nejsou evidovány žádné početné národnostní menšiny. Sociálně vyloučené lokality v obci nejsou. Nejsou zde ani problémy s uživateli návykových látek.

Spolková, osvětová a informační činnost

V obci působí aktivně několik spolků a sdružení. Jedná se především o Sdružení dobrovolných hasičů Vážany n/Litavou s 21 členy, Tělovýchovná jednota Vážany nad Litavou s 60 členy + 25 příznivci, Sdružení zahrádkářů s 38 členy, místní organizace Českého svazu chovatelů s 18 členy, Sdružení rybářů s 30 členy, Myslivecké sdružení s 20 členy a Vážanští Sletáči s 20 členy. Členské základny sdružují občany různého věku, děti i mládež.

Podpora spolkových aktivit ze strany obce

Vlastní zázemí má k dispozici pouze Sdružení zahrádkářů, ostatní si pronajímají či půjčují zázemí od obecního úřadu. Využívají především Dolní restauraci a chovatelský areál. OÚ jim finančně přispívá na provoz i aktivity, a to na základě jejich žádostí a následného vyúčtování. Koordinace kulturních akcí zabezpečuje obecní úřad, případně předsedkyně kulturního výboru.

Informovanost občanů

Jako základní zdroj informací občané nejvíce využívají místní zpravodaj Hlásek, hlášení rozhlasu či www stránky obce, jež současně hodnotí jako nejkvalitnější z uvedených informačních zdrojů uvedených v dotazníkovém šetření (místní rozhlas, zpravodaj, webové stránky obce, účast na zastupitelstvech, neformální kontakt se zastupiteli).

3. Hospodářství

Ekonomická situace

V obci funguje jen několik tzv. malých podniků (10-49 zaměstnanců) JUKO - distribuce krmiv a chovatelských potřeb, Bono Bijou, s.r.o., velkosklad bižuterie a Zitta – výtahy, s.r.o. - servis výtahů, dále pak mikropodniky převážně z oboru služeb, podrobněji, viz tabulka. Se všemi je OÚ v kontaktu dle potřeby. Podniky nad 50 zaměstnanců se v obci nenachází (Veřejná databáze, ČSÚ, 2015).

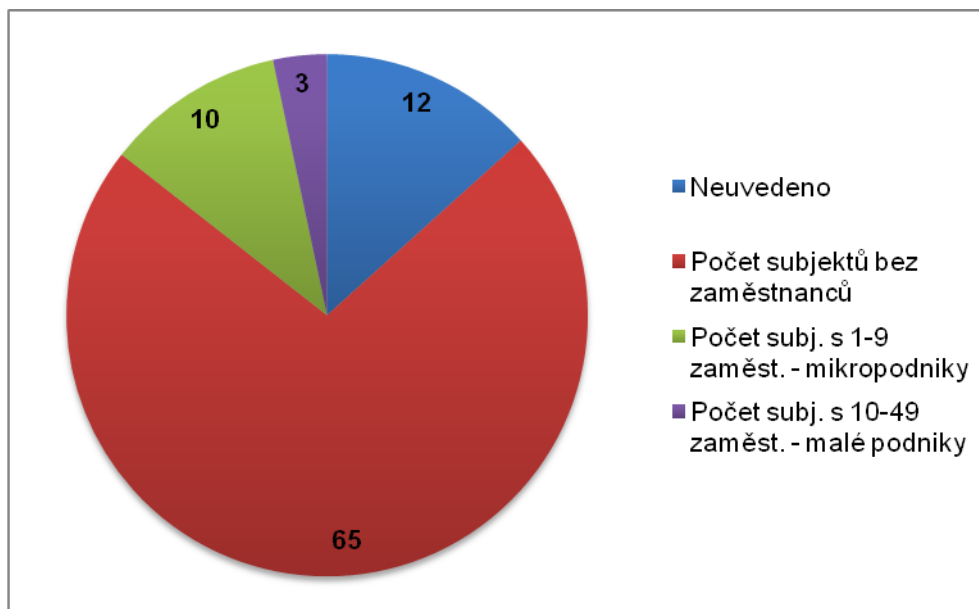
Mezi nejpočetněji zastoupené odvětví hospodářské činnosti v obci patří velkoobchod a maloobchod; opravy a údržba motorových vozidel, stavebnictví a zpracovatelský průmysl.

Tab. 4: Hospodářská činnost za rok 2013

Zemědělství, lesnictví, rybářství	10
Zpracovatelský průmysl	22
Stavebnictví	25
Velkoobchod a maloobchod; opravy a údržba motorových vozidel	33
Doprava a skladování	3

Ubytování, stravování a pohostinství	2
Činnosti v oblasti nemovitostí	3
Profesní, vědecké a technické činnosti	17
Kulturní, zábavní a rekreační činnosti	1
Ostatní činnosti	15
Nezařazeno	7

Zdroj: <http://www.risy.cz/cs/>



Obr. 5: Rozdělení podniků dle počtu zaměstnanců (zjištěná aktivita)

Zdroj: Český statistický úřad, stav k 31. 12. 2013, dostupné na www.czso.cz

Tab. 5: Nabídka služeb v obci Vážany nad Litavou v roce 2014

Vážany nad Litavou	Stolařství, truhlářství - 1	Instalatér, topenář - 4	Malíř, natěrač	Stavební řemesla - 2	Zámečnictví, kovářství	Krejčí, švadlena	Kadeřnictví, kosmetika - 3	Opravy motor. vozidel -2	Masáže - 1	Potravin / smíšené zboží -2	Obchodní středisko	Pošta	Restaurace	Pohostinství -2 (bez stravování)
--------------------	-----------------------------	-------------------------	----------------	----------------------	------------------------	------------------	----------------------------	--------------------------	------------	-----------------------------	--------------------	-------	------------	-------------------------------------

Zdroj: Komplexní dotazníkové šetření v obcích JMK k 31. 12. 2012, Jihomoravský kraj, 2013, doplnění 2014;
*údaje nejsou dostupné – města nad 5 tis. obyv., kde se již předpokládá výskyt všech služeb (a je obtížné je spočítat) v dotazníku nevyplňovala.

V obci nejsou volné objekty ani pozemky pro podnikání. Obec pronajímá hospodu, obchod, prostory nehtového studia na zámečku.

Obec má zpracovány komplexní pozemkové úpravy jako důležitý nástroj zlepšování stavu krajiny a životního prostředí.

V návaznosti na stavební zákon č. 183/2006 Sb. byl v roce 2006 pořízen územní plán, v letech 2009-2010 se v něm provedly změny. V roce 2015 byl podán návrh na změnu územního plánu.

Chybějící služby

V obci se nenacházejí brownfieldy využitelné k podnikatelským potřebám, ani jiné. Obec by v nadcházejících letech chtěla usilovat o opravu místního obchodu s potravinami. Mezi chybějící komerční služby, které by občané v obci uvítali, patří nekuřácká restaurace/vinárna/cukrárna (dočasně nahrazuje Horní hostinec, kde je vyhrazený nekuřácký prostor) a případně také pekárna.

Atraktivita cestovního ruchu

Vážany nad Litavou se nacházejí v bezprostřední blízkosti památkové zóny Slavkovského bojiště. Jsou členem sdružení Ždánický les a Politaví. V současné době sdružuje tento svazek celkem 27 obcí. Cílem tohoto sdružení je rozvoj regionu (jako například úprava a značení cyklotras, publikace o regionu, různé ekologické akce).

V roce 2003 byl Stromem roku 2003 ve Ždánickém lese a Politaví vyhlášena lípa srdčitá, památný strom obce Vážany nad Litavou, stáří 200 let (Současnost obce, dostupné na www.vazanynadlitavou.cz).

V budoucnu se plánuje výstavba páteřní cyklostezky Eurovelo 4. Projekt je prozatím v přípravné fázi, existuje však již návrh této regionální trasy, jež nese pracovní název „Cyklistická trasa Litava“. Jedná se o trasu proti proudu Litavy v úseku Hostěrádky-Rešov – Zbýšov – Vážany nad Litavou – Slavkov u Brna – Hodějice. Tato trasa by se měla napojit na již existující cyklostezku Židlochovice – Blučina - Měnin. Hlavní překážkou je v současné době odkup desítek pozemků, které jsou mnohdy ve vlastnictví soukromých osob.

K turistickému vyžití se v obci nachází ubytovací zařízení – penzion WELT. Ke stravování slouží místní Dolní hospoda, avšak bez hotových jídel (Šetření MOS Slavkov u Brna).

V dotazníkovém šetření se většina respondentů vyjádřila, že si v obci cení klidného prostředí s blízkostí přírody. Zároveň se respondenti vyslovili i pro podporu cestovního ruchu – zejména cyklostezek, turistických stezek či místního folklóru. V návaznosti na kýženou podporu cestovního ruchu bude v obci třeba dobudovat odpočinkové zóny. Dle aktuálních údajů z dotazníkového šetření v obci převládá nízká spokojenost s odpočinkovými zónami (takřka polovina respondentů spíše/zcela nespokojena).

Trh práce

V obci je minimální nabídka pracovních příležitostí. Občané jsou tudíž nuceni za svou práci dojíždět. V roce 2011 vyjíždělo za prací 42,6 % obyvatelstva, tj. 150 občanů z 352 ekonomicky aktivních. Pro srovnání v roce 2001 dojíždělo za prací 62,7 % obyvatelstva. Nejčastěji dojíždí občané do Brna, do Slavkova u Brna a méně do Bučovic. Ekonomicky aktivní obyvatelstvo obce činilo cca 51,4 %, z toho zaměstnaných bylo 308 občanů (87,5 %). V zemědělství bylo zaměstnáno 2,6 % občanů, 39,3 % ve stavebnictví a průmyslu, 47,4 % ve službách a 10,7 % nebylo zjištěno (ČSÚ, SLDB k 26. 3. 2011, dostupné z www.czso.cz).

Míra nezaměstnanosti

Z hlediska dlouhodobého průměru je v obci vyšší nezaměstnanost než v okolních obcích, průměrná míra nezaměstnanosti v letech 2007-2011 za DSO Ždánický les a Politaví činila 8,33%. V druhé polovině roku 2008 se začaly projevovat dopady globální ekonomické recese a míra nezaměstnanosti začala růst a rostla až do roku 2010, kdy se hodnoty zastavily a začaly postupně vracet. Za období let 2012, 2013 nejsou bohužel data známa, a to kvůli odstávce Integrovaného portálu MPSV. Na začátku roku 2014 stoupla nezaměstnanost na nejvyšší možnou úroveň, avšak na konci téhož roku klesla na 6,5 % a počátkem roku 2015 se neustále drží na podobných hodnotách (1/2015 – 6,9 %)(Portál zaměstnanosti MPSV, dostupné z <http://portal.mpsv.cz/sz>).

Tab. 6: Míra nezaměstnanosti v obci v letech 2007-2014

Obec	12/2007	12/2008	12/2009	12/2010	12/2011	12/2014
Vážany nad Litavou	7,1	9,1	10,7	11,0	8,8	6,5

Zdroj: Portál zaměstnanosti MPSV, 2015, dostupné z <http://portal.mpsv.cz/sz>

Politika podpory zaměstnanosti

Pro hledání vhodných způsobů řešení nezaměstnanosti je nutné znát strukturu nezaměstnanosti. V tabulce jsou uvedeny základní ukazatele struktury nezaměstnanosti.

Tab. 7: Ukazatele struktury nezaměstnanosti k 31. 3. 2014

	Počet uchazečů o zaměstnání	Podíl nezaměstnaných z počtu obyvatel ve věku 15–64 let (v %)	Podíl nezaměstnaných žen na celkovém počtu uchazečů (v %)	Podíl uchazečů na 50 let na celkovém počtu uchazečů (v %)	Podíl osob nezaměstnaných (déle než 12 měsíců na celkovém počtu uchazečů (v %)	Podíl nezaměstnaných absolventů na celkovém počtu uchazečů (v %)	Počet uchazečů na 1 volné pracovní místo *
Vážany nad Litavou	40	8,6	42,5	35,0	30,0	5,0	–

Zdroj: SCLLD MAS Slavkovské bojiště

Pozn.: „–“ = v obci není úřadem práce evidováno žádné volné pracovní místo

Obecní úřad využívá možnosti zaměstnávat občany formou veřejně prospěšných prací prostřednictvím úřadu práce. Ročně tak zaměstnají 2 místní občany.

4. Infrastruktura

Technická infrastruktura

Obec je vybavena základní technickou infrastrukturou.

Byla posílena elektrifikace obce, plynofikace obce a položen telekomunikační kabel. Byl dokončen vodovod, dle hygienických parametrů vyhovuje voda pro pití dle ČSN, některé domy mají vlastní studny. Zavedené inženýrské sítě hodnotí pozitivně 77 % občanů (dotazníkové šetření). V obci je dobré pokrytí všech tří základních mobilních operátorů – T-mobile, O2, Vodafone částečně. Do obce je zaveden optický kabel, internet je dostupný také přes WIFI.

Obec má vybudovanou kanalizaci s čistírnou odpadních vod.

Nakládání s odpady

V obci probíhá třídění odpadu. V obci je sběrné místo pro objemný odpad. Obec neprovozuje kompostárnu ani sběrný dvůr. Obyvatelé Vážan využívají služeb sběrného dvora ve Slavkově u Brna. Svoz odpadů v obci zajišťuje společnost RESPONO a.s.

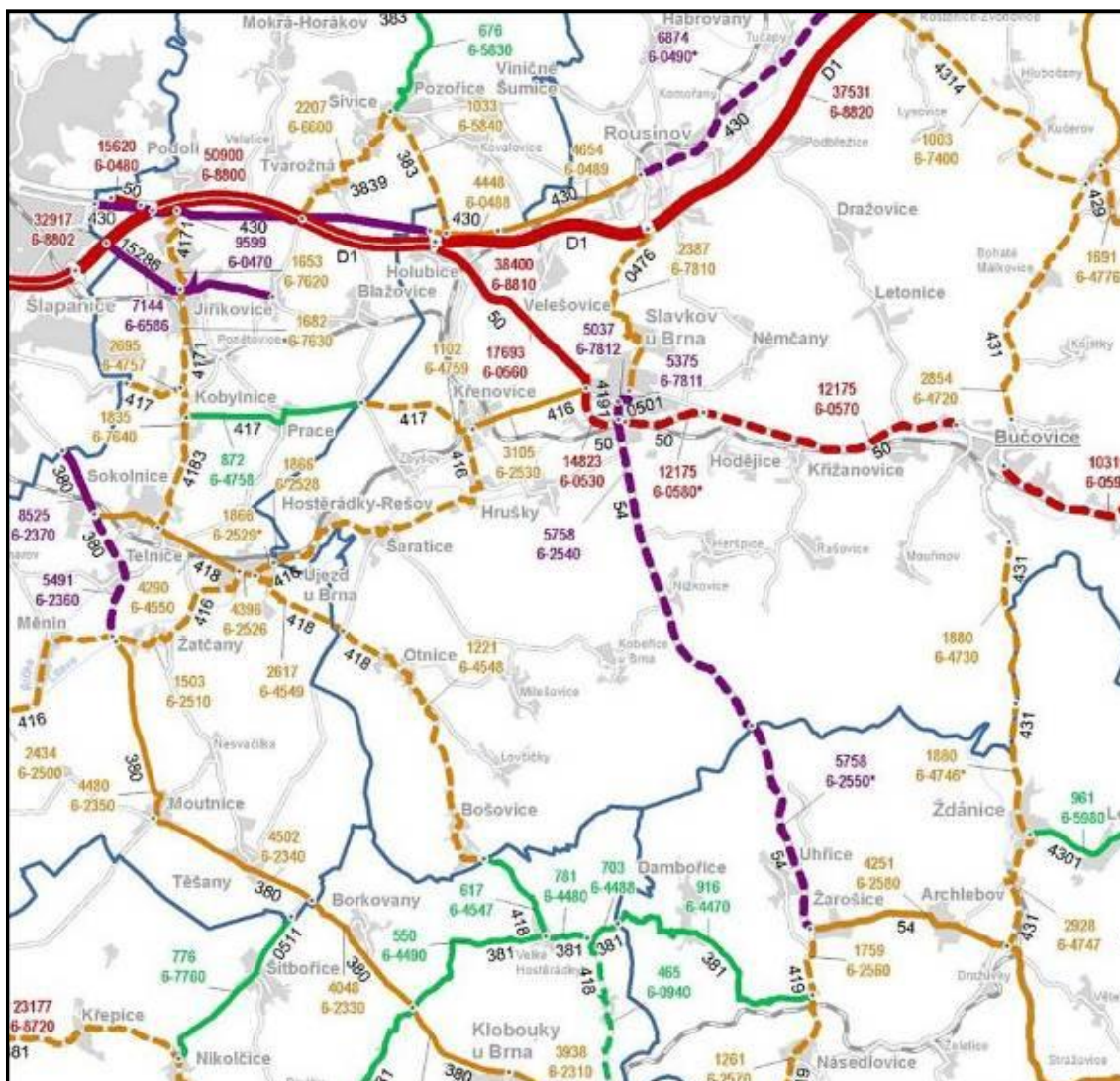
Z dotazníkového šetření vyplynul zájem občanů o třídění odpadů, na druhou stranu je stále zapotřebí osvěta a další informovanost (proč/jak třídit, zamezit skládkování). Nejvíce se pak třídí plasty a sklo. Občané by uvítali více kontejnerů na tříděný odpad, zejména pak na

bioodpad v době sezóny (jaro-podzim). Občané by také uvítali více košů, mimo jiné i koše na psí exkrementy.

Dopravní infrastruktura

Obcí prochází silnice III. třídy. Obec leží v klidném prostředí, vzdálena od frekventovaných komunikací. Obec je také dostatečně vzdálena od sjezdu D1. Vážany jsou vzdáleny 4 km od Slavkova u Brna, 26 km od Brna, 18 km od Rousínova a 30 km od Vyškova.

Železniční trať obcí neprochází.



Obr. 6: Dopravní situace v rámci ORP Slavkov

Zdroj: Celostátní sčítání dopravy 2010 (<http://scitani2010.rsd.cz/pages/map/default.aspx>), Ředitelství silnic a dálnic

Stav a údržba místních komunikací

Stav místních komunikací vykazuje určité problémy, které se projevily v dotazníkovém šetření. Občané jsou nejvíce nespokojeni s parkováním v obci (57 % spíše/zcela

nespokojeno). Automobily jsou mnohdy odstaveny na silnicích, čímž se snižuje bezpečnost při průjezdu obcí. Další problém spočívá v chybějících či mnohdy již nevyhovujících chodnících – se současným stavem je nespokojeno asi 42 % dotazovaných. Navzdory faktu, že obcí neprocházejí intenzivně využívané komunikace, vyjádřila více než třetina respondentů nespokojenost, a to především se špatnou vynutitelností dodržování rychlostních limitů v obci. Údržbu místních komunikací provádějí občané zaměstnaní v programu veřejně prospěšných prací, výtky ke stavu komunikací se vztahují k povšechnému technickému stavu komunikací, nikoliv k jejich údržbě ze strany obce.

Na základě výše uvedeného vyplynula potřeba zaměřit se zejména na bezpečnost na komunikacích a případné dobudování zpomalovacích retardérů a značek. Žádoucí je také dobudování parkovacích míst, chodníků a přechodů.

Cyklotrasy

Přes obec vedou vyznačené cyklotrasy, například trasa č. 5097 (Prace-Slavkov u Brna-Bučovice-U Kříže) nebo Vinařská stezka Brněnská - trasa Slavkov-Újezd u Brna (Slavkov u Brna-Křenovice-Újezd u Brna).

Dopravní obslužnost

V obci funguje IDS JMK. Dobré spojení je do Slavkova u Brna, který je přestupním uzlem do Rousínova a Vyškova. Spojení do Brna je možné po I/54 přes dopravní uzel Slavkov u Brna, dále pak po silně frekventované silnici I/50, po které v daném úseku projede až 17 tis. vozů denně. Druhá možnost je přes obec Křenovice. Ty slouží jako dopravní přestupní uzel pro Vážany nad Litavou, možný prostřednictvím autobusových linek, případně i železniční dopravy. Vede zde totiž železniční trať č. 300 Brno-Přerov, jednokolejná elektrifikovaná trať. V současné době v rámci Integrovaného dopravního systému je řešena pouze v úseku Křenovice-Brno, přičemž Křenovice slouží jako dopravní přestupní uzel Sokolnice – Telnice. Přestože je další větší obec, Újezd u Brna, vzdálena od Vážan cca 10 km a je průjezdná směrem na Brno, IDS JMK tímto směrem přímou dopravní obslužnost neřeší.

Většina obyvatel je s veřejnou dopravou spokojena (74 %). Ve všední dny je v provozu 24 spojů do Vyškova a 33 do Brna, většina z nich vyžaduje přestup a není bezbariérově vybavena. Do Slavkova, kam obyvatelé dojíždějí za zdravotní péčí, je ve všední dny v provozu 23 spojů. V dotazníkovém šetření JMK hodnotí obec pokrytí veřejnou dopravou jako dostačující. O víkendu pak počet spojů klesá na 8 spojů do Vyškova, 8 do Brna a 4 do Slavkova, přesto ani v neděli nedochází k situaci, v níž by v obci nefungovala veřejná doprava. Vzhledem k velikosti obce zatím není registrována potřeba dalších spojů.

5. Vybavenost

Bydlení

V obci je cca 263 budov s číslem popisným, většinou se jedná o rodinné domy. V obci je minimum neobydlených domů (přibližně 35 domů), z toho zhruba 10 slouží k rekreaci (ČSÚ, SLDB k 26. 3. 2011, dostupné z www.czso.cz).

Podpora výstavby

Z dotazníkového šetření vyplynulo, že většina obyvatel nezná územní plán obce (60 % respondentů). Na dotaz ohledně podpory další výstavby se většina respondentů přiklání k variantě využití volných ploch a objektů ve stávající zástavbě.

O bydlení – dům či byt v obci – je stále zájem (aktuálně obec eviduje asi 10 zájemců), obec vlastní volné pozemky pro výstavbu.

Školství a vzdělávání

Obec je zřizovatelem ZŠ a MŠ Vážany nad Litavou. ZŠ s kapacitou pro 40 žáků fungovala do školního roku 2012/2013, kdy zastavila činnost z důvodů nenaplnění tříd (obec s 500-999 obyvateli). V obci nadále působí jen MŠ, která od září 2015 bude rozšířena i do I. patra budovy ZŠ. Instituce zatím stále nese název „Základní škola a Mateřská škola Vážany nad Litavou, okres Vyškov“ na webových stránkách MŠMT je i ZŠ stále vedena jako aktivní, ale ve statistikách již není zahrnuta.

MŠ navýšila kapacitu z původních 25 na celkem 36 dětí, jako reakci na 100% zaplnění dřívější kapacity a uvolněné prostory v rámci budovy ZŠ. Škola má vlastní jídelnu, kde se z celkové možné kapacity 50 žáků stravuje 33 z MŠ (Statistická ročenka školství MŠMT; ČSÚ; Šetření MOS v regionu). Děti z mateřské školy si mohou hrát na čerstvém vzduchu a v bezpečí na školní zahradě naproti škole.

MŠ se účastní a podílí na organizačním zabezpečení kulturních akcí v obci.

Dojíždka do škol

Většina dětí dojíždí do blízkého Slavkova u Brna. Žáků ve věku 6-14 let je 29, studentů pak ještě o 40 více. Nejčastější a nejbližší využití středních škol je Integrovaná škola ve Slavkově a Gymnázium a Obchodní akademie v Bučovicích. Fungování základních škol hodnotí občané převážně pozitivně (36 % spokojenost), přičemž většina dotazovaných rodičů vozí děti na ZŠ do Slavkova. Někteří respondenti dotazníkového šetření kriticky hodnotí uzavření školy ve Vážanech.

Vyučování ZUŠ

V obci funguje pobočka ZUŠ Františka France, která má kmenové sídlo ve Slavkově u Brna. Vyučování probíhá jednou týdně v budově základní školy, případně v místní knihovně.

Zdravotnictví

Veškerou zdravotní péči pro obec spádově zabezpečuje poliklinika Slavkov u Brna, ať už je to praktický lékař pro děti či dospělé, stomatolog či specializovaný lékař. V obci se žádné zdravotní služby nenachází. Zdravotní služby ve Slavkově jsou ze strany občanů obce hodnoceny poměrně pozitivně, spokojeny jsou asi dvě třetiny respondentů. Na druhou stranu jsou občané mnohdy závislí na dopravě. Další specializovaní lékaři jsou pak ve Vyškově či Brně. Území obce spadá pod výjezdová stanoviště zdravotnické záchranné služby Slavkov u Brna, funguje non-stop.

Sociální péče

Komunitní plánování sociálních služeb zabezpečuje Slavkov u Brna, s tím souvisí poskytování sociálních služeb. Ty jsou poskytovány především ze Slavkova u Brna. Stejně tak do Slavkova vyjíždí obyvatelé Vážan do sociálních poraden. Pobytová zařízení sociálních služeb v obci nejsou, jsou nuceni je hledat v blízkém či vzdálenějším okolí. Obec Vážany nad Litavou se podílí od roku 2014 na spolufinancování sociálních zařízení zapojených do komunitního plánování (necelých 15 tis. Kč/ročně)(Strategie území správního obvodu ORP Slavkov u Brna, 2014).

Co se týče zajištění službami sociálními, asi třetina občanů se vyjádřila kladným hodnocením. Většina občanů však nemá o sociálních službách a potažmo komunitním plánování dostatečnou představu. Je tedy žádoucí zaměřit se na intenzivnější informovanost o možnostech využívání sociálních služeb Oblastní charity Hodonín se sídlem ve Slavkově i Rodinné pohody Slavkov. O výstavbu sociálního (nízkonákladového) bydlení pro seniory v obci projevil zájem 75 % dotazovaných, přičemž aktuálně by tuto možnost využilo asi 16 % z celkového počtu respondentů (tj. aktuální poptávka = 18 osob).

Senioři se zapojují do obecních akcí a aktivit prostřednictvím svých spolků.

Kultura

V obci Vážany nad Litavou je pro kulturní a jiné účely využíván především víceúčelový sál u Horní hospody s kapacitou 300 osob. Budova neustále prochází malými či většími opravami.

Další z možností je sál v Dolní hospodě s kapacitou 200 lidí.

Z dotazníkového šetření vyplynul zájem občanů o další rozvoj sportovních, kulturních a volnočasových aktivit, zejména pak pro děti a mládež. Respondenti také projeví nespokojenost se současným stavem sálu Horní hospody, uvítali by rovněž více kulturních akcí. Objevilo se několik připomínek k hodům a jejich pořádání v sobotu namísto neděle.

Obec Vážany n./Lit má k dispozici místní knihovnu včetně veřejného internetu. Zřídili zde novou volnočasovou aktivitu pro děti – Tvoření s knihou.

Pravidelné akce v obci

Mezi každoroční akce pořádané v obci patří Vážanský jarmark s burzou drobného zvířectva, Masopust, Košť slivovice, Dětské dny, Vážanské hody, Rybářské závody, sportovní turnaje, Lampionový průvod, Mikulášská besídka a Vánoční polívka. Uvedené akce jsou určeny nejen pro občany obce, ale i pro občany obcí okolních.

Za obcí směrem na Kobeřice je ranč, kde se pravidelně pořádají kovbojské hry a westernové závody.

Sport a volnočasové aktivity

Pro sportovní využití má obec k dispozici tělocvičnu, dětské hřiště, které je nově zbudováno a patří k nejnavštěvovanějším místům v obci. U příležitosti 70. výročí založení fotbalu v roce 2001 v obci byly zbudovány nové fotbalové šatny s tribunou a upraven celý areál. Jsou zde možnosti pro sportovní aktivity typu volejbalu, nohejbalu. Většina respondentů v dotazníkovém šetření vyjádřila spokojenost se stavem dětského hřiště (70 %). Mezi záměry obce patří výstavba multifunkčního hřiště.

6. Životní prostředí

Stav životního prostředí

Celková výměra pozemků činí 702 ha, z toho zemědělská půda činí 646 ha. Obcí protéká Vážanský potok a ze severozápadní strany ji obtéká Litava. Koeficient ekologické stability vykazuje hodnotu 0,08, je tedy velmi nízký. Jedná se o území nadprůměrně využívané, se zřetelným narušením přírodních struktur, základní ekologické funkce musí být soustavně nahrazovány technickými zásahy (Míchal, 1985).

Tab. 8: Druhy pozemků

Celková výměra pozemku (ha)	702
Orná půda (ha)	574

Chmelnice (ha)	0
Vinice (ha)	0
Zahrady (ha)	30
Ovocné sady (ha)	1
Trvalé travní porosty (ha)	3
Zemědělská půda (ha)	609
Lesní půda (ha)	2
Vodní plochy (ha)	13
Zastavěné plochy (ha)	12
Ostatní plochy (ha)	67
Koeficient ekologické stability (%)	0,08

Zdroj: risy.cz

Hluková zátěž

Vzhledem ke klidné lokalitě a větší vzdálenosti od hlavních dopravních tras i D1 není obec nucena řešit problémy s hlukem či nadměrné dopravní zatížení. Avšak k problematice hlučnosti se negativně vyjádřilo 38 % respondentů dotazníkového šetření. Jako zdroj hluku je nejčastěji uváděna doprava, která souvisí především s průjezdem nákladních automobilů a vývozem hlíny či jiného odpadu na stavbu bývalé motokrosové dráhy.

Ekologické zátěže

Jako jeden z hlavních problémů z hlediska životního prostředí uvádějí respondenti dotazníkového šetření stavbu bývalé motokrosové dráhy. Za obcí se nachází nedokončená a nefunkční motokrosová dráha, dle místních zvaná skládka. S jejím budováním započal investor v roce 2008, kdy ze stavby Královopolského tunelu v Brně odvezl suť a zeminu a začal měnit ráz krajiny. Místní občané se postavili proti budování motokrosové dráhy. Vadil jim hluk, prach, potenciálně i obavy o zdraví (nikdo neposkytl informace, zda zemina není kontaminovaná). Na začátku září vydal Stavební úřad rozhodnutí, jež udávalo povinnost investorovi odstranit terénní úpravy, které se rozkládají na pozemcích o velikosti asi pětáctyřiceti parcel, včetně těch, které vlastník použil ke stavbě dráhy. Důvodem bylo porušení stavebního povolení – investor o své vůli rozšířil stavbu i na pozemky, které nebyly zahrnuty v původním souhlasu s terénními úpravami. Investor se proti rozhodnutí odvolal. Je vyvoláno jednání se stavebním úřadem. Obecní úřad situaci monitoruje a snaží se napomoci zdárnému řešení. Dle rozhodnutí Krajského úřadu, který potvrdil rozhodnutí stavebního úřadu ve Slavkově u Brna, má být stavba do tří let odstraněna (Stavební úřad: motokrosová dráha u Vážan musí zmizet....., dostupné na <http://vyskovsky.denik.cz/>).

Pokud se v obci objeví skládky, jsou menšího charakteru, řeší se s občany a následně se hned likvidují.

Kvalita ovzduší

Stav ovzduší hodnotí občané převážně kladně (79 %), jako nejčastější připomínka k oblasti životního prostředí je uváděn problém topení v zimě a pálení odpadků, které se významně podílí na zhoršení kvality ovzduší. Vzhledem ke skutečnosti, že neexistuje dostatečná legislativní opora v oblasti postihu fyzických osob při znečišťování ovzduší, obec se v této oblasti hodlá zaměřit především na preventivní opatření jako např. informační kampaně, zlepšování podmínek třídění a ukládání odpadů apod. Přímá opatření ochrany životního prostředí mohou být směřována především ke zlepšení stavu vodních toků a ploch a k údržbě veřejné zeleně. Nezbytné je rovněž zajištění likvidace stavby.

Údržba zeleně a vodních toků v obci

Co se týče veřejné zeleně, takřka dvě třetiny obyvatel jsou se současným stavem spokojeny. Objevilo se pouze několik drobných výtek k sečení trávy, např. podél toku Litavy. Někteří respondenti dále uvádějí také nespokojenost s hlukem o víkendech a svátcích, který je spojen především se sečením trávy.

Se stavem vodních toků je nespokojena či spíše nespokojena asi čtvrtina respondentů dotazníkového šetření. Připomínky se týkají především čistoty koryt řeky i potoka. Mezi záměry obce patří vyčištění koryta Litavy.

Ochrana životního prostředí

Chráněná území na katastru obce

Katastrální území obce spadá do Přírodního parku Ždánický les. Obec je součástí přírodního parku Ždánický les. Přírodní park Ždánický les se rozkládá na území okresů Vyškov, Hodonín, Kroměříž a Břeclav v oblasti Středomoravských Karpat a má rozlohu 68 km². Byl zřízen 24. dubna 1996 jako klidová oblast přírodního parku. Jsou zde enklávy bukových a dubových porostů a dále zachovalý komplex nivních luk. Nachází se zde množství chráněných rostlin a živočichů (Kopřiva, dostupné na cs.wikipedia.org).

Ochrana před povodněmi a živelnými pohromami

V rámci zpracované dokumentace „Vymezení územních systémů ekologické stability nadregionálního a regionálního významu v územně plánovací dokumentaci Jihomoravského kraje“ se obce týkají některé větší či menší závady nebo ohrožení. Zejména je ohrožena kvalita podzemních i povrchových vod zemědělskou činností. Jedná se o území s ohrožením obyvatelstva a majetku povodněmi a dalšími škodlivými účinky vod v úrovni ohrožení

záplavami Q100. Katastr obce se rozprostírá na sesuvném území s ohrožením velko a maloplošných sesuvů, což ztěžuje podmínky pro využívání pozemků a ohrožuje stavby.

Po povodni v roce 1990 se nad obcí postavily dva protipovodňové poldry. Potenciální problémy jsou spojeny s povodněmi způsobenými přívalovými dešti. Skutečnost byla řešena před 25 lety, obec cítí potřebu navrhovaná řešení modernizovat.

7. Správa obce

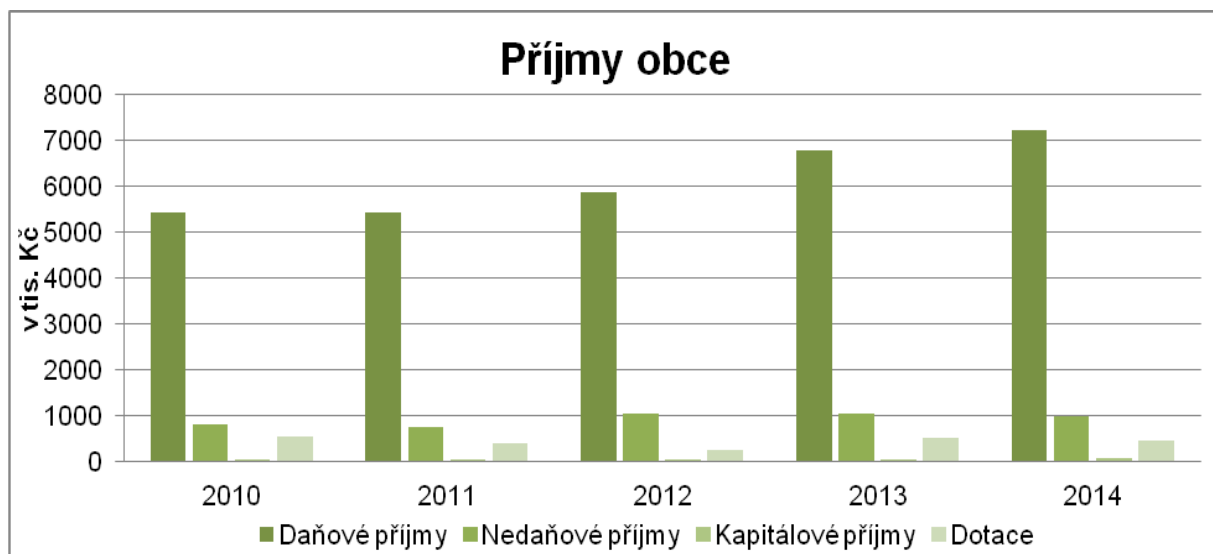
Obecní úřad a kompetence obce

Obecní úřad vykonává úkoly v samostatné působnosti obce, které mu uloží zastupitelstvo obce. Zastupitelstvo má sedm členů. V obci je uvolněný starosta. Kromě stálé pracovnice, mzdové účetní a administrativní pracovnice v jedné osobě, využívá obec zaměstnávání občanů na veřejně prospěšné práce prostřednictvím Úřadu práce. Obec je zřizovatelem Základní a Mateřské školy Vážany nad Litavou.

Občané jsou všeobecně s fungováním veřejné správy poměrně spokojeni. Kladně hodnotí především práci úředníků, vyhovující je také provozní doba úřadu. Na druhou stranu se objevila připomínka, že Obecní úřad byl v době úředních hodin opakovaně uzamčen. Toto je v současné době (březen 2015) v řešení OÚ. Méně spokojeni jsou občané s přístupem zastupitelů k řešení problémů (asi třetinová nespokojenost). S poskytováním informací je spokojeno asi 68 % občanů, na druhou stranu se objevilo několik drobných výtek.

Hospodaření a majetek obce

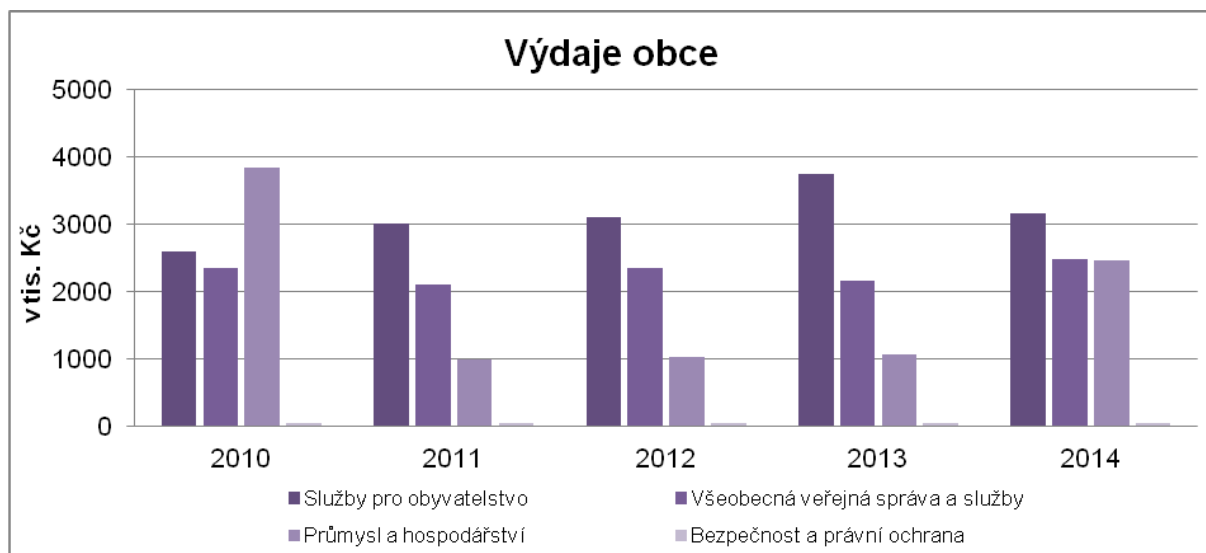
Základní informace o hospodaření obce jsou zaznamenány v následujících grafech vycházejících z dat evidovaných Ministerstvem financí České republiky, které sleduje zejména příjmy a výdaje v jejich základním členění a výsledek hospodaření, tedy saldo příjmů a výdajů.



Obr. 7: Příjmy obce v letech 2010-2014

Zdroj: Monitor, MF ČR 2015, dostupné z <http://monitor.statnipokladna.cz/2014/>

Obec hospodaří zejména s daňovými příjmy. Ostatní příjmy tvoří zcela zanedbatelnou část příjmů obce. Zejména kapitálové příjmy jsou zcela minimální v desítkách tisíc za rok. Z nedaňových příjmů tvoří podstatnější část příjmy z poskytování služeb a výrobků, z prodeje zboží, dále pak z pronájmu majetku a další nedaňové příjmy jsou příjmy z nekapitálových příspěvků a náhrad. Do 100 tis. Kč jsou to příjmy z přírodního bohatství a výnosy z finančního majetku.

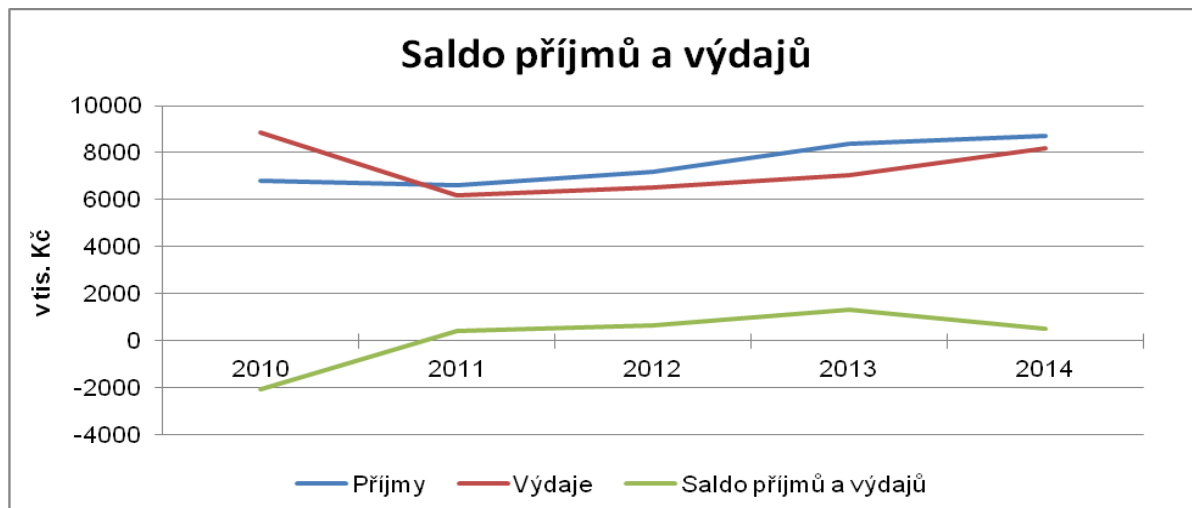


Obr. 8: Výdaje obce v letech 2010-2014

Zdroj: Monitor, MF ČR 2015, dostupné z <http://monitor.statnipokladna.cz/2014/>

Stabilně jdou v obci největší výdaje na služby pro obyvatelstvo, dále výdaje na veřejnou správu a významnou část tvoří také výdaje na průmysl a hospodářství. V r. 2010 byla významná položka uvolněna na rekonstrukci kanalizace v obci, výdaje přesáhly 3 300 000 Kč. I v následujících letech se vynakládaly značné prostředky na odvádění a čištění

odpadních vod (mezi 700 a 800 tis. Kč). V obci je poslední tři roky už jen mateřská škola, ale i tak vynakládá obec významnou část prostředků na vzdělávání, přes 500 tis. Kč. Nejvýznamnější část výdajů obce na služby pro obyvatele činí výdaje na komunální služby a územní rozvoj, veřejné osvětlení a na údržbu místních inženýrských sítí.



Obr. 9: Saldo příjmů a výdajů obce v letech 2010-2014

Zdroj: Monitor, MF ČR 2015, dostupné z <http://monitor.statnipokladna.cz/2014/>

V posledních letech se daří obci udržovat saldo vyrovnané. V roce 2010 bylo saldo ovlivněno zejména rekonstrukcí obecní kanalizace.



Obr. 10: Hodnota majetku obce v letech 2010-2014

Zdroj: Monitor, MF ČR 2015, dostupné z <http://monitor.statnipokladna.cz/2014/>

Obecní majetek tvoří zejména budovy a stavby. Významnou hodnotu obce tvoří inženýrské sítě, což je jistě zapříčiněno i rozsáhlou rekonstrukcí kanalizace v r. 2010, dále jsou to komunikace a veřejné osvětlení. K dalším budovám pak patří budovy pro služby obyvatelstvu, jako obecní úřad, budova školy, hasičská zbrojnice. Dále pak nebytové

jednotky, které obec účelově pronajímá. Významnou část pozemků obce tvoří zahrady, pastviny a louky, následují zastavěné plochy a lesní pozemky, stavební pozemky a ostatní.

Bezpečnost

Kriminalita je srovnatelná s okolními obcemi. Obec spadá do obvodního oddělení Policie ČR Slavkov u Brna, kde bylo za období leden-prosinec 2014 evidováno celkem 261 trestných činů, což znamená index kriminality 120,6. Z tohoto počtu je 135 objasněno (objasněnost trestných činů je tedy cca 52 %). Pro srovnání, JMK má za stejné období index kriminality 233,2 a počet trestných činů 27 109, objasněných 43 %, ČR 275,3 a počet trestných činů je 288 660, objasněných 44 % (Mapa kriminality, dostupné z <http://mapakriminality.cz/>).

Prevence kriminality je v obci řešena jen minimálně.

Varování obyvatel před nebezpečím je zajištěno prostřednictvím místního rozhlasu a na webových stránkách obce.

Největší nebezpečí občané spatřují na silnici (projíždějící kamiony a nákladní automobily; hlavní silnice; zatáčka u mlýna; chybějící přechody - zejm. u školy)

Vnější vztahy a vazby obce

Obec úředně spadá pod obec s rozšířenou působností Slavkov u Brna, kde je pověřený úřad, stavební úřad a matrika. Vážany nad Litavou jsou členem DSO Ždánický les a Politaví a MAS Slavkovské Bojiště, z.s.

DSO Ždánický les a Politaví

Tento mikroregion se nachází v oblasti východního Brněnska, na pomezí tzv. Hanáckého Slovácka a Hané. Vznikl v roce 1996 a sdružuje celkem 27 obcí, které leží v okrese Vyškov a Hodonín. K jeho základním cílům patří především získávání finančních prostředků pro uskutečňování společných projektů, propagace svazku jako celku, vytváření společných strategických dokumentů a studií, opravy historických a církevních staveb, podpora vybudování cyklostezek či snaha o rozvoj folklórních a historických tradic (DSO Ždánický les a Politaví, dostupné z <http://www.politavi.cz/>).

MAS Slavkovské bojiště

Místní akční skupina (MAS) Slavkovské bojiště (dříve Za humnami) byla založena v roce 2006. MAS je založena na principu partnerství a spolupráce veřejného, soukromého a neziskového sektoru na místní úrovni. Místní akční skupiny tvoří zástupci obcí, místních podnikatelů, neziskových organizací a aktivní občané. Z hlediska právního postavení jsou to

neziskové organizace, jejichž hlavním cílem je rozvoj a podpora regionu. Území MAS se postupně rozrostlo na území DSO Ždánický les a Politaví, Mikroregion Roketnice, svazek obcí Mohyla míru a Mikroregion Cezava.

Dále má spolupráci s partnerskou obcí na Slovensku – Partizánskou Ľupčou. Mezi záměry OÚ patří rozšíření této spolupráce a její právní zakotvení.

A.2 VÝCHODISKA PRO NÁVRHOVOU ČÁST

1. SWOT analýza

Souhrnný popis hlavních vnitřních a vnějších faktorů, které mají vliv na rozvoj obce. Vnitřní faktory jsou silné stránky, tj. pozitivní (nadprůměrné) skutečnosti a slabé stránky, tj. problémy, negativní skutečnosti, které způsobují obci problémy. Vnější faktory většinou obec nemá možnost svými silami ovlivnit; pojmenovány jsou jako příležitosti a hrozby.

Tab. 9: Silné, slabé stránky, příležitosti a hrozby v obci Vážany nad Litavou

SILNÉ STRÁNKY (pozitiva, rozvojové faktory)	SLABÉ STRÁNKY (negativa, problémy)
<ul style="list-style-type: none"> • Zbudovaná kanalizace s ČOV • Volné pozemky pro další výstavbu • Nízká nezaměstnanost • Zavedené třídění odpadů v obci a zájem občanů o ŽP • Příznivý trend demografického vývoje • Klidné prostředí s blízkostí přírody • Aktivní působení místních spolků • Podpora místních spolků ze strany OÚ • Dobrá dostupnost do spádového města Slavkov u Brna • Vyhovující spojení veřejnou dopravou, zejména do Slavkova a Brna • Provedené komplexní pozemkové úpravy • OÚ využívá veřejně prospěšné práce • MŠ, ZUŠ v obci • Kvalitní zázemí pro sportovní aktivity • Turistická infrastruktura – penzion WELT • Absence sociálně-patologických jevů a drogové problematiky 	<ul style="list-style-type: none"> • Stavba v blízkosti obce • Zvýšená hluková zátěž kvůli průjezdu nákladních vozidel a nedodržování rychlosti na místních komunikacích • Nedostatek parkovacích a odstavných ploch • Potřeba doplnění veřejné zeleně a odpočinkových zón • Špatný stav sokolovny a místního obchodu • Špatný stav chodníků • Znehodnocené parcely kvůli návozu zeminy a suti • Nefunkční ZŠ • Nedostatek kulturně-společenských akcí • Chybějící sociální zázemí • Málo volnočasových aktivit pro děti a mládež • Minimum pracovních příležitostí v obci • Obec nemá prostory a objekty určené k podnikání • Topení a pálení odpadků v zimě • Nedostatek kontejnerů na tříděný odpad a bioodpad • Nedostatečná osvěta a informovanost v oblasti ŽP
PŘÍLEŽITOSTI	HROZBY
<ul style="list-style-type: none"> • Kulturně-historický potenciál oblasti • Dobudování páteřní cyklostezky a jiných druhů podpůrné infrastruktury pro turistiku • Rozvoj kulturních, sportovních a volnočasových aktivit • Zbudování zázemí pro sociální oblast • Rozšíření spolupráce s partnerskou obcí a její právní zakotvení 	<ul style="list-style-type: none"> • Výskyt potenciálních zásob ropy a zemního plynu • Povodně (zanesené koryto Litavy) • Sesuvy půdy na stavbě motokrosové dráhy • Ohrožení kvality podzemní i povrchové vody kvůli zemědělské činnosti

Zdroj: vlastní zpracování

2. Vyhodnocení dotazníkového šetření

Na základě SWOT analýzy vyplynuly hlavní aktivity, kterými by se měla obec Vážany nad Litavou v budoucích letech zabývat. Obec ve spolupráci s MAS Slavkovské bojiště provedla dotazníkové šetření, jehož cílem bylo získat většinový pohled obyvatel na život v obci.

Dotazníky byly rozneseny do domovních schránek na podzim roku 2014, ještě před komunálními volbami. K dotazníku se měl možnost vyjádřit každý člen obce od 15 let, nebyl tedy hodnocen za domácnost jako celek, ale jednotlivými členy domácností samostatně. Z rozdaných 584 dotazníků se jich vrátilo 118, což činí 20,2 % z celkového počtu.

Nejčastěji na dotazník odpovídali respondenti ve věkové skupině 31-50 let (39 %) a následně pak občané v kategorii 51 – 65 let a 66 a více let. Respondenty můžeme nejčastěji rozdělit do dvou skupin - na starousedlíky, tzn. ty, kteří žijí v obci od narození (41 %) a pak na občany, kteří se do obce přistěhovali v dospělosti, a to před více než pěti lety (38 %).

Odpovědi respondentů jsou zpracovány v analytické části strategického dokumentu a ve SWOT analýze. Celkově se občané stavěli k hodnocení kladně, se zájmem.

3. Shrnutí podkladů pro návrhovou část

Obec Vážany nad Litavou se řadí mezi menší obce. Nacházejí se zhruba 3 km od města Slavkova u Brna. I přes příznivý stav demografického vývoje, i zde dochází k tzv. stárnutí obyvatelstva, kdy začíná převažovat obyvatelstvo 65+ nad dětskou složkou (0-14 let). Kvůli tomuto jevu uvažuje obec o vybudování sociálního zázemí pro seniory. Vedení obce se ale také snaží přilákat nové obyvatele, a to prostřednictvím plánované nabídky místních pozemků pro novou výstavbu. Obec disponuje jen základní občanskou vybaveností, jež však vyplývá z velikosti obce, a proto občané vyjíždí za službami do spádového města a dalších měst regionu. Stejně tak občané vyjíždějí z obce za prací.

Mezi problémy, se kterými se obec potýká, patří stavba motokrosové dráhy, hluková zátěž vyplývající z projížďky nákladních automobilů na tuto stavbu, povodně způsobené přívalovými dešti kvůli zanesenému korytu Litavy, v zimě pak topení a pálení odpadků v místních topeništích.

Obec se snaží získávat finanční prostředky na její rozvoj i mimo rozpočet obce. V minulých letech se jí podařilo zbudovat kanalizaci s napojením na čistírnu odpadních vod a další akce. Obec je členem DSO Ždánický les a Politaví a MAS Slavkovské bojiště, z.s.

B. NÁVRHOVÁ ČÁST

B.1 STRATEGICKÁ VIZE

Dlouhodobá vize zachycuje představu o tom, jaká bude budoucnost obce, jak se bude obec měnit a zlepšovat. Strategická vize obce je definována zejména na základě výsledků a závěrů předchozích bodů analytické části a také na základě jednání pracovní skupiny. Naplnění vize bude dosaženo realizací tohoto Programu rozvoje obce a následně na něj navazujících dokumentů stejného charakteru.

Vize obce Vážany nad Litavou

Obec Vážany nad Litavou je klidným místem pro život občanů všech generací, kterým zajišťuje kvalitní infrastrukturu, nabízí dostupné služby a poskytuje bohaté kulturní a sportovní vyžití. Obec a její občané smýšlejí ekologicky a chrání životní prostředí.

B.2 PROGRAMOVÉ CÍLE

Programové cíle stanovují, čeho chce obec Vážany n./L. dosáhnout realizací svého programu rozvoje. Časově se váží k platnosti dokumentu, tj. pro obec Vážany n./L. jsou formulovány na období 5 let (2015–2020). Programové cíle jsou stanoveny na základě definovaných problémů i potřeb občanů obce a mají vyjadřovat žádoucí stav obce, kterého by mělo být dosaženo do konce platnosti tohoto dokumentu.

Tab. 10: Programové cíle, opatření, aktivity

CÍLE	OPATŘENÍ	AKTIVITA
1. Vážany – bezpečnější a čistější	1.1 Zlepšení technické infrastruktury	1.1.1 Údržba kanalizace a ČOV, popř. modernizace
		1.1.2 Rekonstrukce chodníků
		1.1.3 Doplnění odpadkových košů a košů na psí exkrementy
	1.2 Zlepšení dopravní infrastruktury a bezpečnosti obce	1.2.1 Údržba místních komunikací
		1.2.2 Výstavba parkovacích míst
		1.2.3 Umístění zpomalovacích pásů, popř. instalace měřicího zařízení
		1.2.4 Umístění přechodu a doplnění dopravního značení

	1.3 Změna územního plánu	1.3.1 Změna územního plánu	
2. Vážany – pro bydlení i podnikání	2.1 Zlepšení podmínek pro podnikání	2.1.1 Zajištění a příprava prostor pro drobné podnikání (služby)	
		2.1.2 Doplnění a podpora funkční databáze místních podnikatelů a jejich prezentace na www stránkách obce	
	2.2 Obnova a doplnění stávající občanské vybavenosti	2.2.1 Rekonstrukce místního obchodu s potravinami	
		2.2.2 Rekonstrukce budovy MŠ, ZŠ a dvora	
		2.2.3 Údržba školního hřiště	
		2.2.4 Rekonstrukce a modernizace Horní hospody	
	2.3 Podpora kvality života obyvatel	2.3.1 Prezentace a nabídka pozemků v majetku obce pro výstavbu RD	
		2.3.2 Výstavba sociálního (nízkonákladového) bydlení	
		2.3.3 Podpora poskytování terénních sociálních služeb pro seniory	
		2.3.4 Zlepšení informovanosti občanů o sociálních službách a komunitním plánování	
	3. Vážany – kulturní a sportovní	3.1 Podpora kulturního a společenského života	3.1.1 Obnovení tradic a aktivit pro zlepšení společenského života obyvatel
			3.1.2 Zlepšení kooperace mezi jednotlivými spolky pro pořádání kulturních a společenských akcí
3.1.3 Podpora místní spolkové činnosti			
3.1.4 Rekonstrukce zázemí pro uskutečňování kulturních a sportovních akcí			
3.2 Podpora volnočasových aktivit		3.2.1 Zavedení volnočasových aktivit	
		3.2.2 Rozvoj dalších sportovních aktivit	
		3.2.3 Výstavba víceúčelového sportoviště	
4. Vážany – pěknější a zelenější		4.1 Obnova veřejných prostranství	4.1.1 Výsadba zeleně sloužící též jako protihluková a protiprachová ochrana
			4.1.2 Doplnění odpočinkových ploch a doplňujícího mobiliáře
			4.1.3 Likvidace stavby motokrosové dráhy
	4.2 Protipovodňová a protiteroční opatření	4.2.1 Údržba protipovodňových poldrů	
		4.2.2 Realizace dalších protipovodňových opatření	

	4.3 Zlepšení třídění odpadu	4.3.1 Doplnění kontejnerů na tříděný odpad
		4.3.2 Doplnění kontejnerů na bioodpad
		4.3.3 Osvěta obyvatel v oblasti nakládání s odpady a prevence proti spalování
	4.4 Úspora energie a využívání OZE	4.4.1 Snižování energetické náročnosti provozu budov v majetku obce

Zdroj: vlastní zpracování

B.3 OPATŘENÍ A AKTIVITY

Opatření obce jsou definována jako zásadní úkoly k naplnění stanovených programových cílů a formulují přístup k řešení jednotlivých témat. Odvíjí se od programových cílů a mají střednědobý charakter, předpoklad jejich realizace je v celém návrhovém období tohoto dokumentu nebo ve stanoveném kratším časovém úseku. Jednotlivá opatření jsou pak naplňována prostřednictvím realizace konkrétních rozvojových aktivit.

Důležitost neboli prioritace je stanovena na základě porovnání významové důležitosti. Je třeba si uvědomit, co se musí udělat určitě v nejbližší době a s čím je možno počkat a na základě toho určit pořadí u jednotlivých aktivit ve formě důležitá (1), střední (2), nízká (3).

Opatření 1.1 Zlepšení technické infrastruktury

Název aktivity	Důležitost	Termíny	Odpovědnost	Náklady	Zdroje financování
Údržba kanalizace a ČOV, popř. modernizace	1	průběžně	obec		Vlastní
Komentář: obec nemá zpracovaný projekt, proto nelze v současnosti odhadnout náklady na tuto aktivitu					
Rekonstrukce chodníků	2	průběžně	Obec	80 000 Kč	Vlastní + národní zdroje
Komentář:					
Doplnění odpadkových košů a košů na psí exkrementy	3	průběžně	obec	100 tis.	vlastní
Komentář:					

Opatření 1.2 Zlepšení dopravní infrastruktury a bezpečnosti

Název aktivity	Důležitost	Termíny	Odpovědnost	Náklady	Zdroje financování
Údržba místních komunikací	1	Průběžně	obec		Vlastní + národní zdroje
Komentář:					
Výstavba parkovacích míst	1	2016	obec		Vlastní

Komentář: formou zatravnovacích panelů
obec nemá zpracovaný projekt, proto nelze v současnosti odhadnout náklady na tuto aktivitu

Umístění zpomalovacích pásů, popř. instalace měřicího zařízení	2	2015	obec		Vlastní
---	---	------	------	--	---------

Komentář: lze realizovat ve spolupráci s dotčenými orgány, nyní nelze odhadnout náklady

Umístění přechodu a doplnění dopravního značení	2	2015	obec		Vlastní
--	---	------	------	--	---------

Komentář: lze realizovat ve spolupráci s dotčenými orgány, nyní nelze odhadnout náklady

Opatření 1.3 Změna územního plánu

Název aktivity	Důležitost	Termíny	Odpovědnost	Náklady	Zdroje financování
Změna územního plánu	1	2020	Obec		Vlastní

Komentář: nelze nyní odhadnout náklady

Opatření 2.1 Zlepšení podmínek pro podnikání

Název aktivity	Důležitost	Termíny	Odpovědnost	Náklady	Zdroje financování
Zajištění a příprava prostor pro drobné podnikání (služby)	2	2020	Obec		vlastní

Komentář: obec nemá zpracovaný projekt, proto nelze v současnosti odhadnout náklady na tuto aktivitu

Doplnění a podpora funkční databáze místních podnikatelů a jejich prezentace na www stránkách obce	2	průběžně	obec	0	vlastní
---	---	----------	------	---	---------

Komentář:

Opatření 2.2 Obnova a doplnění stávající občanské vybavenosti

Název aktivity	Důležitost	Termíny	Odpovědnost	Náklady	Zdroje financování
Rekonstrukce místního obchodu s potravinami	2	2016	Obec		vlastní

Komentář: obec nemá zpracovaný projekt, proto nelze v současnosti odhadnout náklady na tuto aktivitu

Rekonstrukce budovy MŠ, ZŠ a dvora	1	2017	Obec		Vlastní + IROP
---	---	------	------	--	----------------

Komentář: lze financovat z IROP – spec. cíl 2.4, lze financovat i přes MAS
obec nemá zpracovaný projekt, proto nelze v současnosti odhadnout náklady na tuto aktivitu

Údržba školního hřiště	2	Průběžně	Obec		vlastní
-------------------------------	---	----------	------	--	---------

Komentář:

Rekonstrukce a	1	2020	Obec		Vlastní
-----------------------	---	------	------	--	---------

modernizace Horní hospody					
Komentář: obec nemá zpracovaný projekt, proto nelze v současnosti odhadnout náklady na tuto aktivitu					

Opatření 2.3 Podpora kvality života obyvatel

Název aktivity	Důležitost	Termíny	Odpovědnost	Náklady	Zdroje financování
Prezentace a nabídka pozemků v majetku obce pro výstavbu RD	1	Průběžně	Obec		vlastní
Komentář:					
Výstavba sociálního (nízkonákladového) zařízení	1	2016	obec	5 mil.	Vlastní + národní zdroje
Komentář: Lze financovat z MMR					
Podpora poskytování terénních sociálních služeb pro seniory	2	Průběžně	obec		vlastní
Komentář: ve spolupráci s charitou					
Zlepšení informovanosti občanů o sociálních službách a komunitním plánování	2	Průběžně	obec	0	vlastní
Komentář:					

Opatření 3.1 Podpora kulturního a společenského života

Název aktivity	Důležitost	Termíny	Odpovědnost	Náklady	Zdroje financování
Obnovení tradic a aktivit pro zlepšení společenského života obyvatel	2	Průběžně	Spolky, obec		Vlastní
Komentář:					
Zlepšení kooperace mezi jednotlivými spolky pro pořádání kulturních a společenských akcí	2	Průběžně	Spolky, obec		vlastní
Komentář:					
Podpora místní spolkové činnosti	2	Průběžně	obec		vlastní
Komentář:					
Rekonstrukce zázemí pro uskutečňování kulturních a sportovních akcí	1	2017	obec		Vlastní + národní zdroje
Komentář: obec nemá zpracovaný projekt, proto nelze v současnosti odhadnout náklady na tuto aktivitu					

Opatření 3.2 Podpora volnočasových aktivit

<i>Název aktivity</i>	<i>Důležitost</i>	<i>Termíny</i>	<i>Odpovědnost</i>	<i>Náklady</i>	<i>Zdroje financování</i>
Zavedení volnočasových aktivit	1	průběžně	Spolky		vlastní
Komentář:					
Rozvoj dalších sportovních aktivit	2	průběžně	Spolky		vlastní
Komentář:					
Výstavba víceúčelového sportoviště	1	2018			Vlastní + národní zdroje
Komentář: obec nemá zpracovaný projekt, proto nelze v současnosti odhadnout náklady na tuto aktivitu					

Opatření 4.1 Obnova veřejných prostranství

<i>Název aktivity</i>	<i>Důležitost</i>	<i>Termíny</i>	<i>Odpovědnost</i>	<i>Náklady</i>	<i>Zdroje financování</i>
Výsadba zeleně sloužící též jako protihluková a protiprachová ochrana	1	průběžně	obec		Vlastní + IROP
Komentář: Lze financovat z IROP – spec. cíl 1.1					
Doplnění odpočinkových ploch a doplňujícího mobiliáře	2	Průběžně	obec		Vlastní + národní zdroje
Komentář:					
Likvidace stavby motokrosových dráh	1	2018	soukromý majitel		Vlastní
Komentář:					

Opatření 4.2 Protipovodňová a protierozní opatření

<i>Název aktivity</i>	<i>Důležitost</i>	<i>Termíny</i>	<i>Odpovědnost</i>	<i>Náklady</i>	<i>Zdroje financování</i>
Údržba protipovodňových poldrů	2	průběžně	Obec		Vlastní + OPŽP
Komentář: Lze financovat z OPŽP – spec. cíl 1.3					
Realizace dalších protipovodňových opatření	2	2020	obec		Vlastní + OPŽP
Komentář: svodnice Lze financovat z OPŽP – spec. cíl 1.3					

Opatření 4.3 Zlepšení třídění odpadu

<i>Název aktivity</i>	<i>Důležitost</i>	<i>Termíny</i>	<i>Odpovědnost</i>	<i>Náklady</i>	<i>Zdroje financování</i>
<i>Doplnění kontejnerů na tříděný odpad</i>	3	Průběžně	obec		Vlastní, popř. OPŽP
Komentář: Lze financovat z OPŽP – spec. cíl 3.2					
<i>Doplnění kontejnerů na bioodpad</i>	3	Průběžně	Obec		Vlastní, popř. OPŽP
Komentář: Lze financovat z OPŽP – spec. cíl 3.2					
<i>Osvěta obyvatel v oblasti nakládání s odpady a prevence proti spalování</i>	2	Průběžně	obec		vlastní
Komentář:					

Opatření 4.4 Úspora energie a využívání OZE

<i>Název aktivity</i>	<i>Důležitost</i>	<i>Termíny</i>	<i>Odpovědnost</i>	<i>Náklady</i>	<i>Zdroje financování</i>
<i>Snižování energetické náročnosti provozu budov v majetku obce</i>	1	2015	obec		Vlastní + OPŽP
Komentář: Lze financovat z OPŽP – spec. cíl 5.1					

B.4 PODPORA REALIZACE PROGRAMU

Realizace strategie

Pro úspěšnou realizaci PRO Vážany n./L. je důležité se do budoucna zaměřit především na efektivní spolupráci jednotlivých aktérů, a to konkrétně obce, spolků, občanů i subjektů vně obce. Na základě tohoto programu bude obec postupně realizovat všechny prakticky a finančně realizovatelné záměry, a to se zohledněním určených priorit k jednotlivým záměrům.

Před realizací budou jednotlivé projekty konkretizovány, ať už z hlediska projekčního, vyžaduje-li to daný záměr, tak z hlediska finančního a časového.

Zajištění řízení a naplňování Programu rozvoje obce Vážany nad Litavou

Zajišťování naplňování programu bude mít na starosti zastupitelstvo obce v čele se starostou. Zastupitelstvo obce koordinuje všechny činnosti spojené s administrativní podstatou činností spojenou s naplňováním a aktualizací programu. Zodpovídá za dodržení harmonogramu vyhodnocování a monitoring. Zodpovídá za zpřístupnění dokumentů a vypořádání připomínek a podnětů, které se v průběhu platnosti programu vyskytnou. Zodpovídá za přípravu aktualizací, souhrnů, zpráv a dalších podkladů v návaznosti na využití programu. Podílí se na zajištění dodržování harmonogramu a přípravě podkladů pro vyhodnocování. Zajišťuje sběr podkladů pro monitoring programu.

Zpřístupnění dokumentu:

Dokument bude zveřejněn na internetových stránkách obce a zároveň bude k nahlédnutí, případně i k zapůjčení v listinné podobě na obecním úřadě.

Monitoring a hodnocení plnění programu:

Plnění strategie bude kontrolováno průběžně, bude vyhodnoceno, do jaké míry byly naplánované záměry skutečně realizovány či z jakých důvodů případně realizovány být nemohly. Současně budou případně přehodnoceny jednotlivé záměry z hlediska možnosti a potřeby jejich realizace a bude také zkontrolováno nastavení priorit záměrů.

Přehodnocení mohou předcházet doplňující dotazníková šetření, které zaktualizují názor veřejnosti na jednotlivé aspekty života v obci a vyhodnotí dosavadní plnění strategie a budou sloužit jako zpětná vazba pro vyhodnocení, zda se řešené aspekty života v obci zlepšily či nikoli.

SEZNAM TABULEK

Tab. 1: Vývoj pohybu obyvatelstva a jeho počet v letech 2003-2014.....	6
Tab. 2: Věkové poměry v obci v roce 2014.....	8
Tab. 3: Obyvatelstvo ve věku 15 a více dle nejvyššího ukončeného vzdělání dle SLDB 20119	
Tab. 4: Hospodářská činnost za rok 2013	10
Tab. 5: Nabídka služeb v obci Vážany nad Litavou v roce 2014.....	11
Tab. 6: Míra nezaměstnanosti v obci v letech 2007-2014.....	13
Tab. 7: Ukazatele struktury nezaměstnanosti k 31. 3. 2014.....	14
Tab. 8: Druhy pozemků	19
Tab. 9: Silné, slabé stránky, příležitosti a hrozby v obci Vážany nad Litavou.....	27
Tab. 10: Programové cíle, opatření, aktivity.....	29

SEZNAM OBRÁZKŮ

Obr. 1: Umístění obce na mapě.....	5
Obr. 2: Vývoj počtu obyvatelstva v letech 1991-2014	7
Obr. 3: Vývoj přirozeného, migračního a celkového přírůstku v letech 2003-2014.....	8
Obr. 4: Obyvatelstvo podle věkových kategorií v letech 2006-2014.....	9
Obr. 5: Rozdělení podniků dle počtu zaměstnanců (zjištěná aktivita)	11
Obr. 6: Dopravní situace v rámci ORP Slavkov	15
Obr. 7: Příjmy obce v letech 2010-2014	23
Obr. 8: Výdaje obce v letech 2010-2014.....	23
Obr. 9: Saldo příjmů a výdajů obce v letech 2010-2014.....	24
Obr. 10: Hodnota majetku obce v letech 2010-2014.....	24

SEZNAM PŘÍLOH

Příloha č. 1	38
Příloha č. 2.....	39
Příloha č. 3.....	40

C. PŘÍLOHY

Příloha č. 1

Rozdělení obcí území MAS Slavkovské bojiště podle velikosti:

	Velikostní kategorie
Malé obce	do 799
Středně velké obce	800-1499
Velké obce	1500 a více

Obce MAS Slavkovské bojiště

Obec	Počet obyvatel k 31. 12. 2014	Index stáří	Obec	Počet obyvatel k 31. 12. 2014	Index stáří
Blažovice	1186	87,4	Nížkovice	696	121,4
Bošovice	1201	90,2	Otmarov	301	56,9
Bučovice	6482	117,3	Otnice	1515	91,8
Heršpice	783	70,3	Podolí	1392	89,4
Hodějnice	934	131,6	Ponětovice	413	87,7
Holubice	1058	77,7	Pozořice	2251	93,3
Hostěrádky- Rešov	846	123,2	Prace	942	100,6
Hrušky	768	103,1	Rašovice	664	90,4
Jířkovice	876	97,9	Sivice	1051	98,8
Kobeřice u Brna	698	83	Slavkov u Brna	6456	104,1
Kobylnice	1057	93,2	Sokolnice	2336	87,5
Kojátky	307	142,9	Šaratice	1015	100,6
Kovalovice	631	124	Telnice	1542	89,9
Křenovice	1912	95,8	Těšany	1216	93,6
Křižanovice	769	109,1	Tvarožná	1290	107,0
Lovčičky	648	96,5	Újezd u Brna	3238	120,3
Měnín	1856	73,4	Vážany nad Litavou	712	100,9
Milešovice	684	100,9	Velatice	683	83,2
Mokrá-Horákov	2745	111,2	Velešovice	1254	78,9
Mouřínov	471	105,4	Viničné Šumice	1283	73,9
Moutnice	1179	105,5	Zbýšov	617	48,1
Němčany	782	103,0	Žatčany	800	98,5
Nesvačilka	322	125			

Zdroj: Veřejná databáze, ČSÚ, 2015, dostupné z www.czso.cz; vlastní výpočty

Příloha č. 2

Míra nezaměstnanosti						
Obec	2007	2008	2009	2010	2011	2014
Bošovice	5,20%	3,10%	6,00%	6,20%	6,60%	4,50%
Bučovice	5,40%	6,50%	12,20%	9,70%	10,70%	7,50%
Dambořice	7,70%	6,80%	14,30%	13,00%	9,30%	7,00%
Heršpice	4,40%	4,40%	12,70%	11,10%	7,30%	5,00%
Hodějnice	3,50%	4,00%	7,70%	7,20%	7,20%	4,10%
Holubice	4,10%	3,30%	9,30%	8,00%	6,70%	4,50%
Hostěrádky-Rešov	2,70%	3,60%	9,30%	10,40%	7,40%	4,60%
Hrušky	2,70%	3,70%	12,30%	9,60%	6,40%	4,10%
Kobeřice u Brna	5,10%	5,50%	12,70%	13,60%	13,60%	7,10%
Kojátky	5,80%	11,00%	15,60%	12,30%	9,10%	8,20%
Křenovice	3,40%	4,10%	9,10%	9,30%	9,00%	5,30%
Křižanovice	4,20%	4,00%	11,10%	9,80%	9,50%	5,50%
Letonice	5,10%	4,20%	9,10%	9,80%	10,10%	5,80%
Lovčičky	2,80%	2,80%	11,30%	9,70%	8,90%	6,20%
Milešovice	4,90%	5,60%	8,20%	13,10%	12,10%	5,30%
Mouřínov	8,60%	11,40%	17,10%	15,70%	15,70%	10,70%
Němčany	5,50%	3,60%	7,70%	7,40%	8,50%	5,70%
Nížkovice	4,00%	5,50%	13,20%	12,90%	10,40%	8,20%
Otnice	3,60%	2,10%	6,20%	8,20%	7,00%	4,40%
Rašovice	6,60%	9,40%	12,00%	11,10%	12,00%	7,10%
Slavkov u Brna	3,80%	3,90%	7,50%	7,70%	7,30%	5,00%
Šaratice	5,50%	5,70%	10,40%	11,20%	11,20%	7,00%
Uhřice	7,70%	10,30%	14,50%	15,40%	13,70%	10,90%
Vážany nad Litavou	7,10%	9,10%	10,70%	11,00%	8,80%	6,50%
Velešovice	4,00%	5,90%	12,40%	10,90%	11,30%	4,30%
Zbýšov	5,40%	2,50%	6,40%	6,90%	5,90%	5,10%
Ždánice	9,80%	7,70%	14,20%	14,40%	11,60%	7,90%
průměr	5,13%	5,54%	10,86%	10,58%	9,53%	6,20%

celkový průměr 2007-2011 za území	8,33%
celkový průměr 2007-11, 2014 za území	7,97%

Zdroj: Portál zaměstnanosti MPSV, dostupné z <http://portal.mpsv.cz/sz>, vlastní výpočty

Příloha č. 3 Dotazníkové šetření