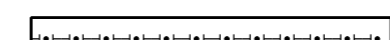






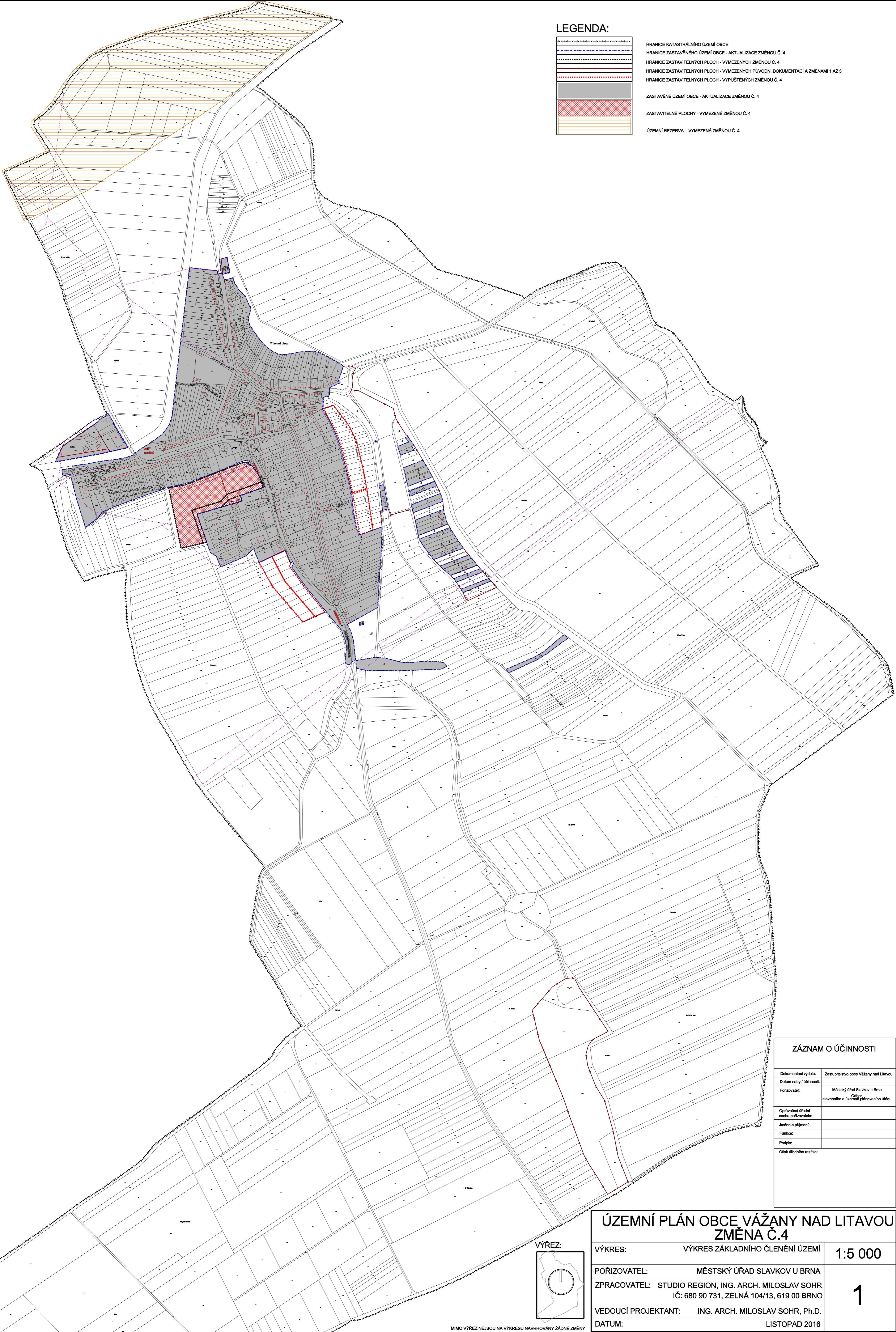


LEGENDA:

-  HRANICE KATASTRÁLNÍHO ÚZEMÍ OBCE
-  HRANICE ZASTAVĚNÉHO ÚZEMÍ OBCE - AKTUALIZACE ZMĚNOU Č. 4
-  HRANICE ZASTAVITELNÝCH PLOCH - VYMEZENÝCH PŮVODNÍ DOKUMENTACÍ A ZMĚNAMI 1 AŽ 3
-  HRANICE ZASTAVITELNÝCH PLOCH - VYPUŠTĚNÝCH ZMĚNOU Č. 4
-  ZASTAVĚNÉ ÚZEMÍ OBCE - AKTUALIZACE ZMĚNOU Č. 4
-  ZASTAVITELNÉ PLOCHY - VYMEZENÉ ZMĚNOU Č. 4
-  ÚZEMNÍ REZERVA - VYMEZENÁ ZMĚNOU Č. 4



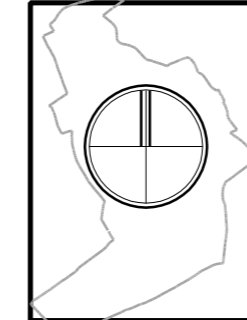
ZÁZNAM O ÚČINNOSTI

Dokumentaci vydalo:	Zastupitelstvo obce Vážany nad Litavou
Datum nabytí účinnosti:	
Pořizovatel:	Městský úřad Slavkov u Brna Odbor stavebního a územně plánovacího úřadu
Oprávněná úřední osoba pořizovatele:	
Jméno a příjmení:	
Funkce:	
Podpis:	
Otisk úředního razítka:	

**ÚZEMNÍ PLÁN OBCE VÁŽANY NAD LITAVOU
ZMĚNA Č.4**

VÝKRES:	VÝKRES ZÁKLADNÍHO ČLENĚNÍ ÚZEMÍ	1:5 000
POŘIZOVATEL:	MĚSTSKÝ ÚŘAD SLAVKOV U BRNA	1
ZPRACOVATEL:	STUDIO REGION, ING. ARCH. MILOSLAV SOHR IČ: 680 90 731, ZELNÁ 104/13, 619 00 BRNO	
VEDOUČÍ PROJEKTANT:	ING. ARCH. MILOSLAV SOHR, Ph.D.	
DATUM:	LISTOPAD 2016	

VÝŘEZ:



MIMO VÝŘEZ NEJSOU NA VÝKRESU NAVRHOVÁNY ŽÁDNÉ ZMĚNY